



GÉOMÈTRES  
EXPERTS

SUCESSEUR DE J. VUILLEMENOT

**Agence BEAUNE**

68 rue du Faubourg Perpreuil  
21200 BEAUNE  
Tél. 03 80 24 62 20  
beaune@tge.fr  
RESPONSABLE : ALICE DEGUEURCE  
INSCRIPTION A L'ORDRE SOUS LE N°06010

**Mme Anne-Françoise PARENT**

5 Grande rue  
21190 POMMARD

**AFFAIRE N°23/118B**

**Commune d'ARCENANT (21)**

Voie communale n°2 dit de Gevrey - Lieux-dits "Soillot" et "Le Cornillot"

Propriété de Mme Anne-Françoise PARENT

**PLAN DE BORNAGE**

Parcelles ZD n°103 et 105

Echelle : 1/500

23118B.dwg

INDICE	DATE	MODIFICATIONS	DESSINE PAR	VERIFIE PAR
1	01/06/2023	Plan annexé au procès-verbal de rétablissement de limite	FTB	BG

**OBSERVATIONS & NOTA**

Système de coordonnées planimétriques : RGF93-CC47

Relevés effectués le 25/05/2023.

Application graphique du parcellaire cadastral réalisée à titre indicatif.

Seules les limites de propriété tracées en rouge font l'objet d'un rétablissement de limite.

LEGENDE

- Fonds de plan topographique
- Application graphique du parcellaire cadastral
- Limite objet du bornage
- AC 149** N° de parcelle
- Borne OGE existante
- Borne de remembrement
- Borne OGE implantée le 01/06/2023
- Sommet de la limite
- Cote périmétrique
- Cote de rattachement
- Talus
- Fossé
- Limite de culture

Coordonnées des sommets de limite

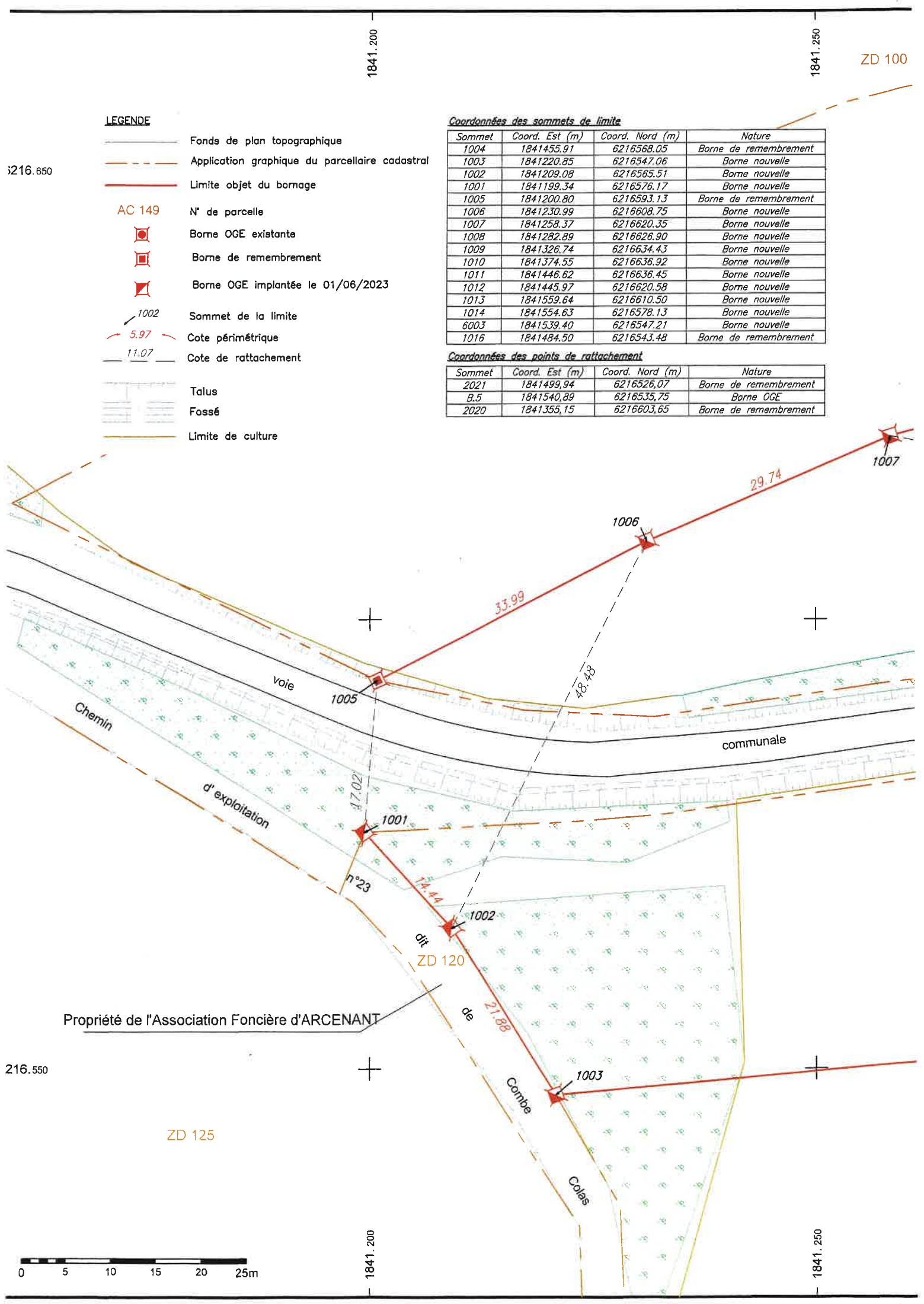
Sommet	Coord. Est (m)	Coord. Nord (m)	Nature
1004	1841455.91	6216568.05	Borne de remembrement
1003	1841220.85	6216547.06	Borne nouvelle
1002	1841209.08	6216565.51	Borne nouvelle
1001	1841199.34	6216576.17	Borne nouvelle
1005	1841200.80	6216593.13	Borne de remembrement
1006	1841230.99	6216608.75	Borne nouvelle
1007	1841258.37	6216620.35	Borne nouvelle
1008	1841282.89	6216626.90	Borne nouvelle
1009	1841326.74	6216634.43	Borne nouvelle
1010	1841374.55	6216636.92	Borne nouvelle
1011	1841446.62	6216636.45	Borne nouvelle
1012	1841445.97	6216620.58	Borne nouvelle
1013	1841559.64	6216610.50	Borne nouvelle
1014	1841554.63	6216578.13	Borne nouvelle
6003	1841539.40	6216547.21	Borne nouvelle
1016	1841484.50	6216543.48	Borne de remembrement

Coordonnées des points de rattachement

Sommet	Coord. Est (m)	Coord. Nord (m)	Nature
2021	1841499.94	6216526.07	Borne de remembrement
B.5	1841540.89	6216535.75	Borne OGE
2020	1841355.15	6216603.65	Borne de remembrement

216.650

216.550



ZD 125

1841.200

1841.250

1841.200

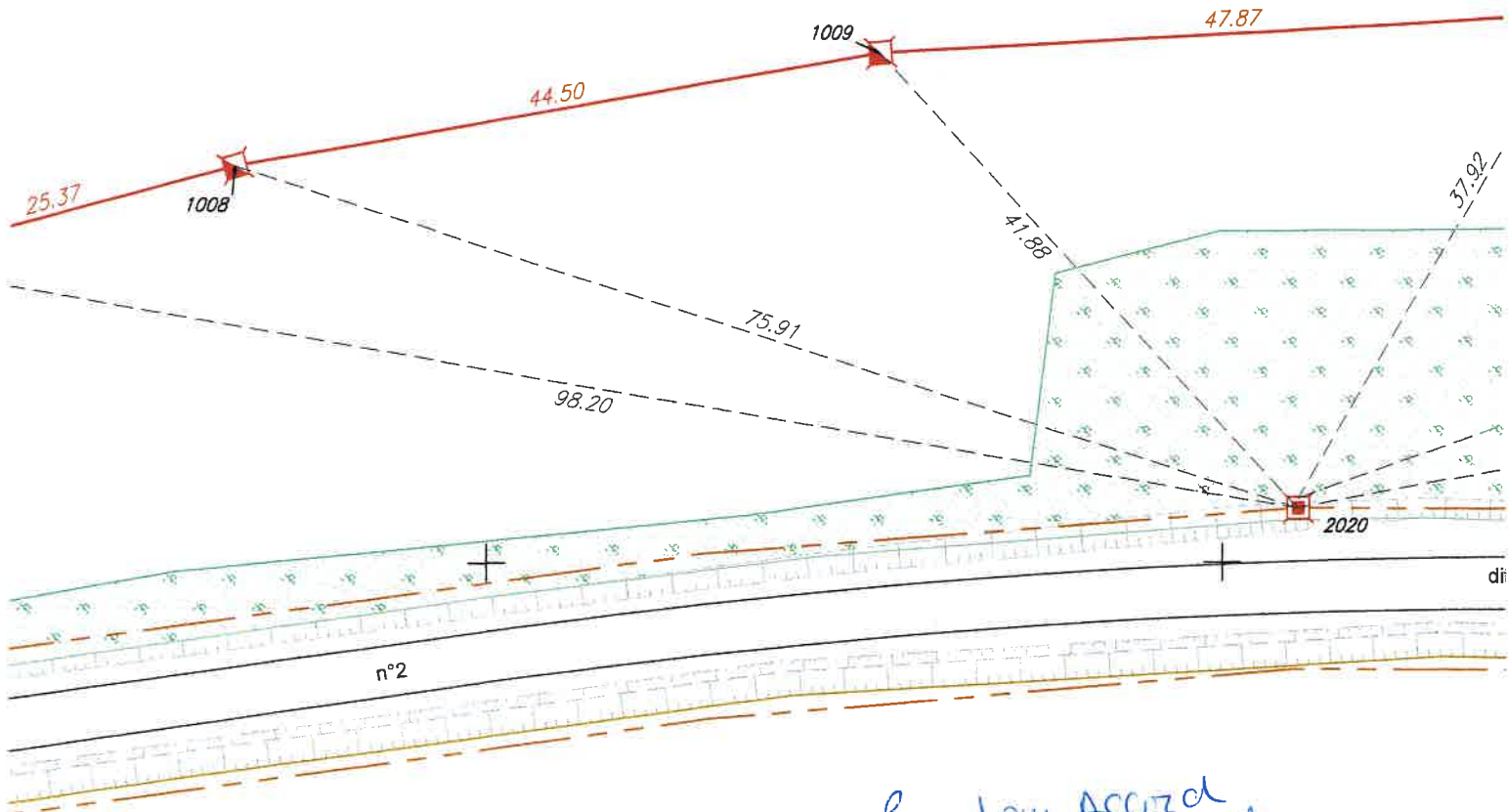
1841.250

1841.300

1841.350

Propriété de M. Jean-Claude TRAPET

ZD 101



*Bon jour accord  
17/7/2023 Attant Gas*

ZD 105

Propriété de Mme Anne-Françoise PARENT



ZD 106

Propriété de M. Jacky BELORGEY et Mme Josette TALLOT

Lieu-dit "Le

1841.300

1841.350

Lieu-dit "Soillot"

1841.400

1841.450



1010

72.07

1011

Propriété de Mme Anne-Françoise PARENT  
ZD 103

Propriété des Consorts TRA  
ZD 102

96.91

15.88

1012

92.39

de

94.55

1004

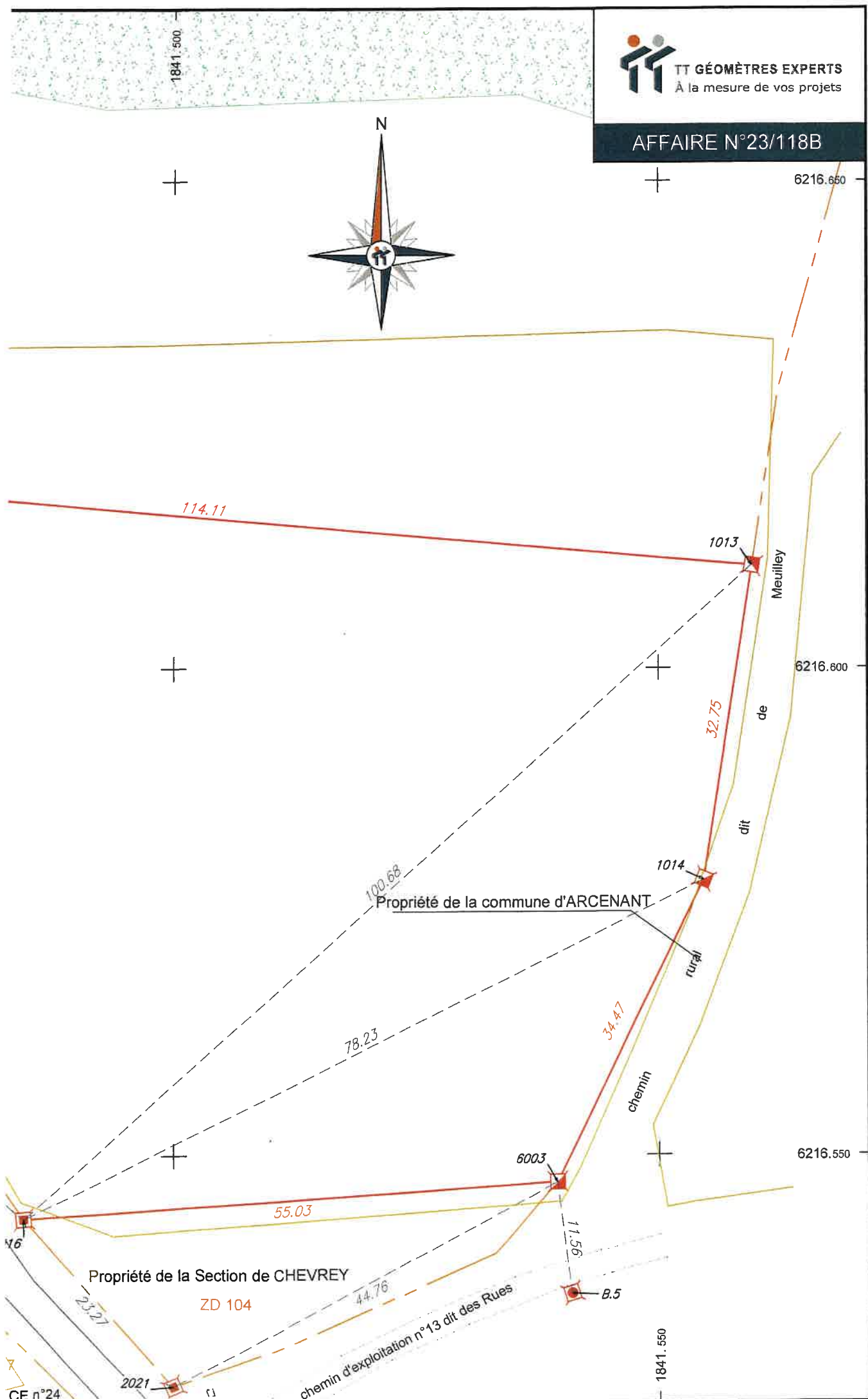
Gevrey

37.70



1841.400

1841.450



PROFOND
BG

100003