

1847.500

Terrain J : ■ AN 285p (AN 314) : 2a54ca AN 259 : 8a47ca AN 284 : 3a25ca AN 283 : 8a99ca AN 241 : 7a02ca AN 242p (AN 302) : 6a83ca 37a10ca	Terrain L : ■ AN 237p (AN 296) : 2a18ca AN 174 : 43a84ca AN 236 : 10a66ca 56a68ca	Terrain S : ■ AN 245 : 3a32ca AN 239p (AN 300) : 6a69ca 10a01ca
Terrain K : ■ AN 242p (AN 301) : 2a27ca AN 243 : 9a49ca AN 237p (AN 297) : 24a91ca 36a67ca	Terrain M : ■ AN 246 : 2a22ca AN 244p (AN 308) : 2a09ca 5a01ca	Terrain V : ■ AN 238 : 2a14ca AN 180 : 3a38ca 5a52ca

1847.500

Berthet Liogier Caulfuty

CRÉATEURS DE LIBERTÉ, DEPUIS 1956

successesseurs de Pérol - Fricaudet - Garnier, de la SCP Maillly-Charbonnier - Beaudet
et de la SCP Bailly-Franc

www.blc-ge.com

géomètres-experts – urbanistes – ingénieurs VRD
paysagistes – environnementalistes
experts en économie immobilière et foncière

Saône-et-Loire

Cabinet de CHALON-sur-SAÔNE

Siège social et Bureaux

Domaine Industriel SAONEOR
17, rue Alphonse Lamartine
71530 CHRISSEY
Tél.: 03.85.97.04.10
E-mail : blc.contact@blc-ge.com

Correspondance

BP 70376
71109 - CHALON-SAÔNE Cedex

Cabinet de CHAGNY

1, avenue du Général Leclerc
71150 CHAGNY
Tél.: 03.85.97.04.10
E-mail : blc.contact@blc-ge.com

Côte-d'Or

Cabinet de DIJON

Le Milléniûm
11, rue Louis de Broglie
21000 DIJON
Tél.: 03.80.34.34.54
E-mail : blc.contact@blc-ge.com

Cabinet de Nuits-SAINT-GEORGES

11, avenue de Chamboland - Bp 90042
21702 NUITS-SAINT-GEORGES Cedex
Tél.: 03.80.61.06.19
E-mail : blc.contact@blc-ge.com

Cabinet de GEVREY-CHAMBERTIN

26, route de Beaune
21220 GEVREY-CHAMBERTIN
Tél.: 03.80.44.17.75
E-mail : blc.contact@blc-ge.com

Ain

Cabinet de BOURG-EN-BRESSE

41, boulevard Voltaire
01000 BOURG-EN-BRESSE
Tél.: 04.74.21.99.80
E-mail : blc.contact@blc-ge.com

Christophe Berthet

MBA & AMP EM Lyon Business School
DESS en urbanisme, aménagement
et développement local de l'Institut
d'Etudes Politiques de Paris
Géomètre-expert DPLG
Chartered Surveyor, MRICS

Christian Liogier

Ingénieur géomètre ES6T
Géomètre-expert DPLG

Estelle Caulfuty

Ingénieur géomètre ES6T
Géomètre-expert



The mark of property
professionalism worldwide



SAS au capital de 55 100 €
RCS Chalon 428 827 935
Société inscrite à l'Ordre
des géomètres-experts français
sous le numéro 2020B04000041

DEPARTEMENT DE CÔTE D'OR

COMMUNE DE VOSNE-ROMANEE

Lieudit "Les Verroilles ou Richebourgs"

PLAN DE DIVISION

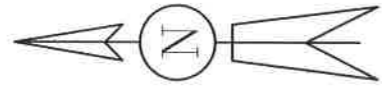
Echelle: 1/500

Référence : 21-1700A

Version	Date	Commentaires
1	30/05/2024	Projet d'échange
2	18/06/2024	Plan de division mis à jour - (DMPC n° 390J)

Echelle: 1/500		Nom
	Terrain	EB
	Bureau	EB
	Contrôlé par	ECF

Conformément aux lois de propriété industrielle et artistique, ce plan est la propriété de la S.A.S Berthet-Liogier-Caulfuty.
Il ne peut être copié ou reproduit même partiellement, sous peine de poursuites (loi n° 57 298 du 11/03/54).



1847.550

1847.600

La présente propriété n'a pas fait l'objet d'un bornage périmétrique contradictoire

Terrain B
Cc= 3a04ca

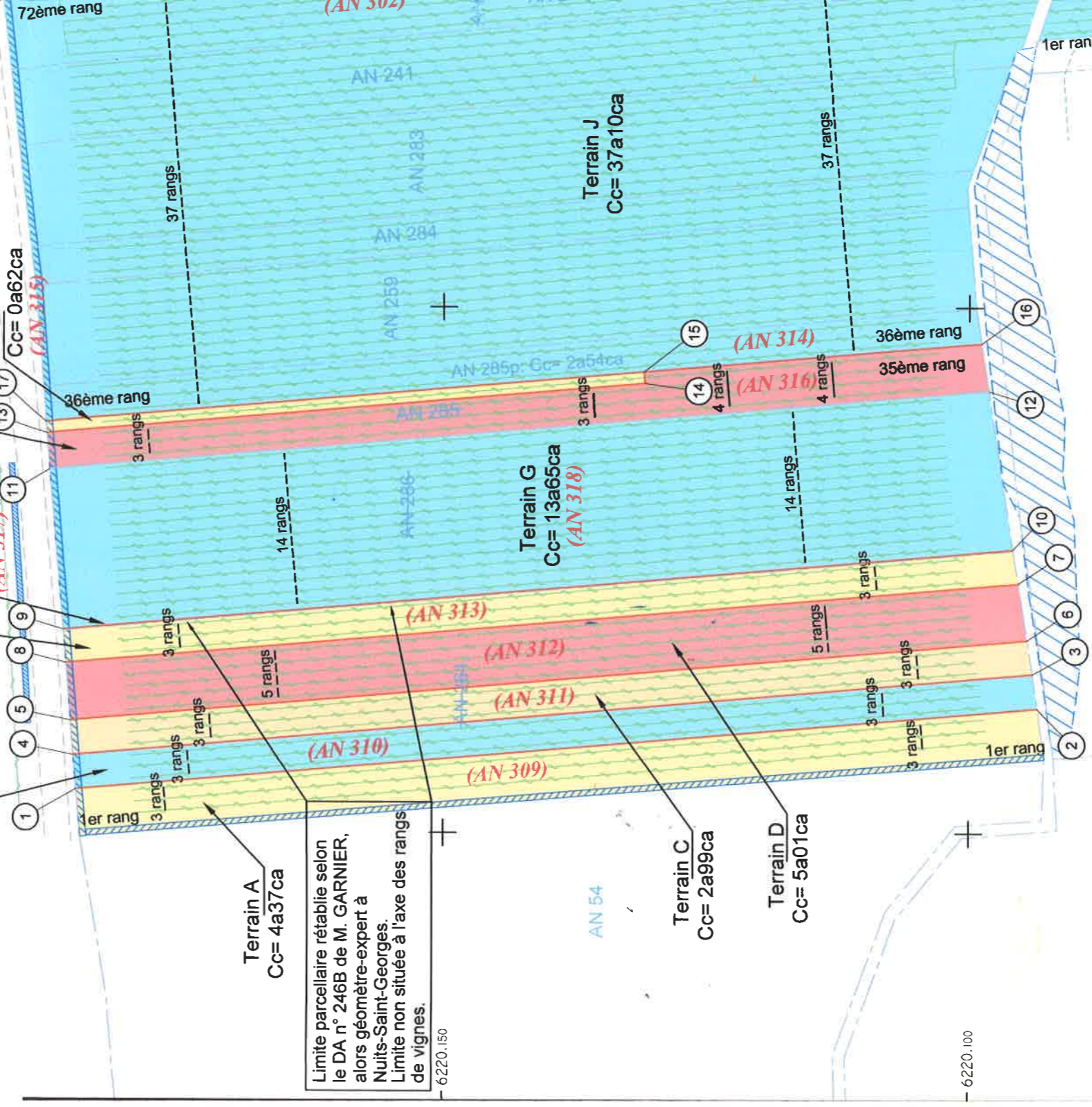
Terrain E
Cc= 2a59ca
Terrain F
(largeur 10cm)
Cc= 0a09ca
(AN 317)

Terrain H
Cc= 3a82ca

Terrain I
Cc= 0a62ca
(AN 315)

Terrain J
Cc= 37a10ca

Terrain M
Cc= 5a01ca
Terrain O
Cc= 0a09ca
(AN 305)
Terrain P
Cc= 00a16
(AN 306)



Terrain A
Cc= 4a37ca

Limite parcelaire rétablie selon le DA n° 246B de M. GARNIER, alors géomètre-expert à Nuits-Saint-Georges.
Limite non située à l'axe des rangs de vignes.

Terrain G
Cc= 13a65ca
(AN 318)

Terrain C
Cc= 2a99ca

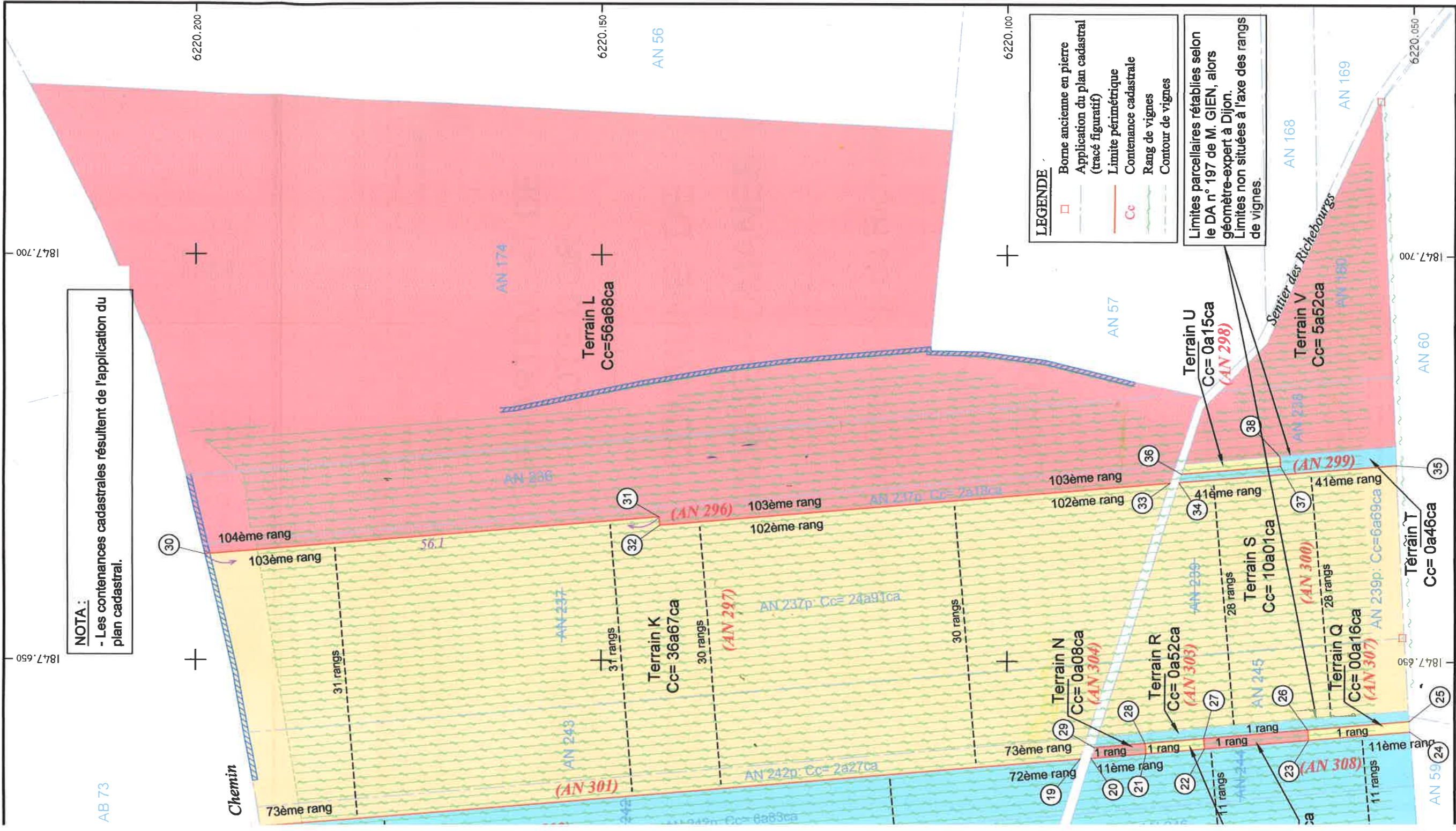
Terrain D
Cc= 5a01ca

NOTA :

- La limite de division 1-2 se situe à l'axe des rangs de vignes.
- La limite de division 3-4 se situe à l'axe des rangs de vignes.
- La limite de division 5-6 se situe à l'axe des rangs de vignes.
- La limite de division 7-8 se situe à l'axe des rangs de vignes.
- La limite de division 9-10 se situe à 10cm de la limite parcelaire rétablie d'après le DA n° 246B dressé le 12/05/1995 par M. GARNIER, géomètre à Nuits-Saint-Georges.
- La limite de division 13-14 se situe à l'axe des rangs de vignes.
- La limite de division 16-15-17 se situe à l'axe des rangs de vignes. Les points 16, 15 et 17 sont alignés.
- La limite de division 18-19 se situe à l'axe des rangs de vignes.
- La limite de division 20-21-22-23-24 se situe à l'axe des rangs de vignes.
- La limite de division 25-26-27-28-29 se situe à 38cm du rang de vignes situé à l'est de cette limite.
- La limite de division 30-31 se situe à l'axe des rangs de vignes.
- La limite de division 32-33 se situe à l'axe des rangs de vignes.
- La limite de division 34-35 se situe à l'axe des rangs de vignes.
- La limite de division 36-37 se situe à l'axe des rangs de vignes.

1847.600

NOTA:
- Les contenances cadastrales résultent de l'application du plan cadastral.



LEGENDE

- Borne ancienne en pierre
- Application du plan cadastral (tracé figuratif)
- Limite périmétrique
- Contenance cadastrale
- Rang de vignes
- Contour de vignes

Limites parcelaires rétablies selon le DA n° 197 de M. GIEN, alors géomètre-expert à Dijon.
Limites non situées à l'axe des rangs de vignes.

AB 73