

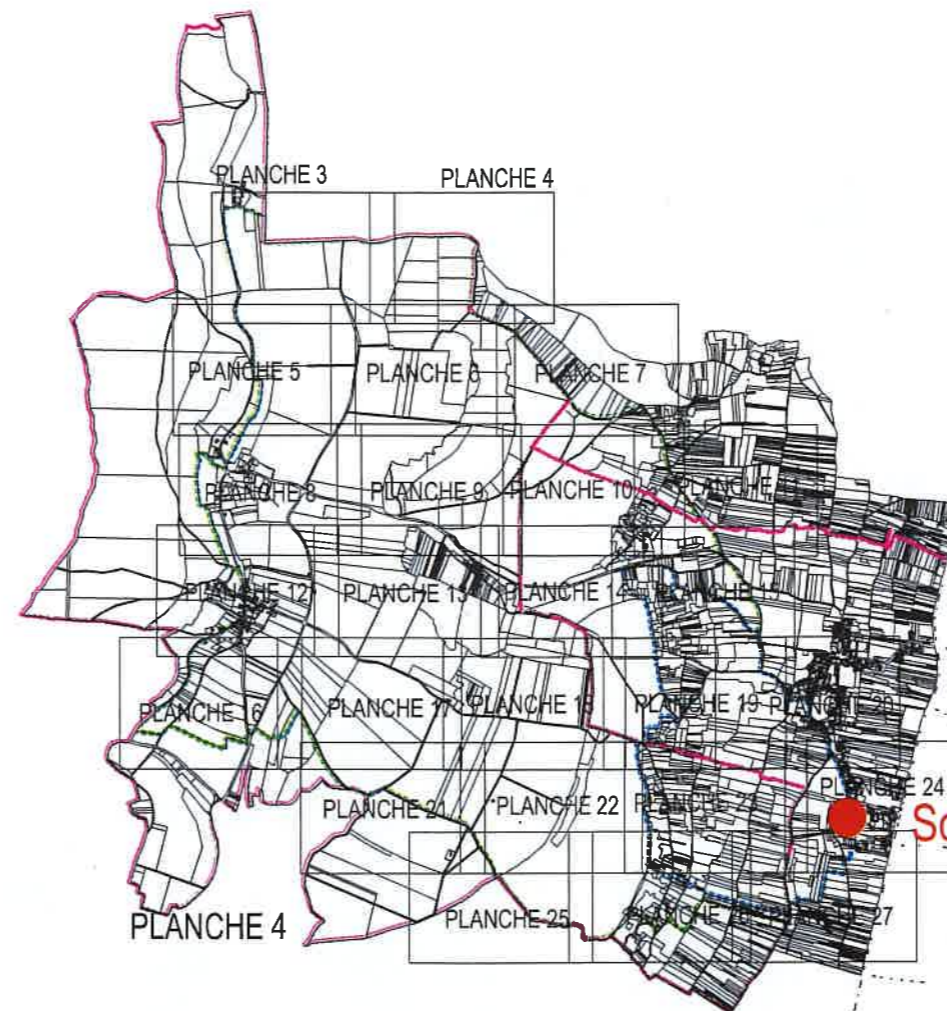
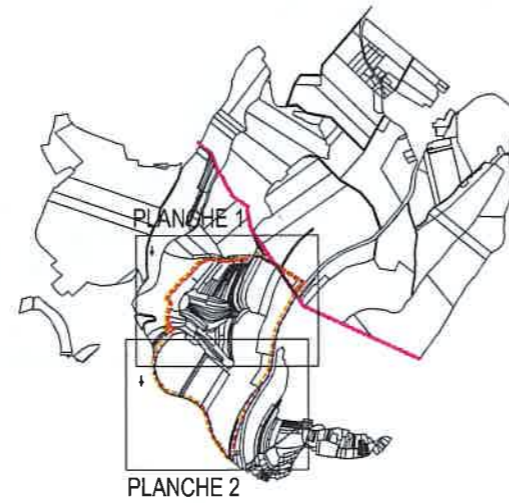
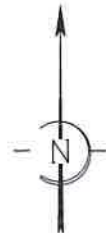
1







INSTAURATION DES PERIMETRES DE PROTECTION DE LA SOURCE DE LA "BORNUE" SITUEE SUR LA COMMUNE DE VOSNE-ROMANEE PLAN PARCELLAIRE TABLEAU D'ASSEMBLAGE



GEOMEXPERT S.A.S.
Géomètres Experts Associés
11 rue Max Quantin
89000 AUXERRE
Téléphone : 03.86.51.44.22

Dossier : X05866.0
Etabli le : 28/01/2020



	Source
	Périmètre de protection rapprochée A
	Périmètre de protection rapprochée B1
	Périmètre de protection rapprochée B2
	Limite de section
	Limite de commune

Source de la Bornue