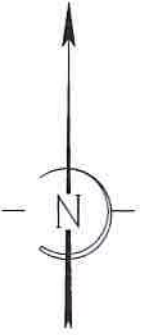


PLAN PARCELLAIRE - PLANCHE 5
Echelle : 1/2000

Section ZA



Chemin de Vigny







Chemin 2 d'exploitation de Cras

29

24

59

45

	Périmètre de protection immédiate
	Périmètre de protection rapprochée A
	Périmètre de protection rapprochée B1
	Périmètre de protection rapprochée B2
	Limite de section
	Limite de commune