



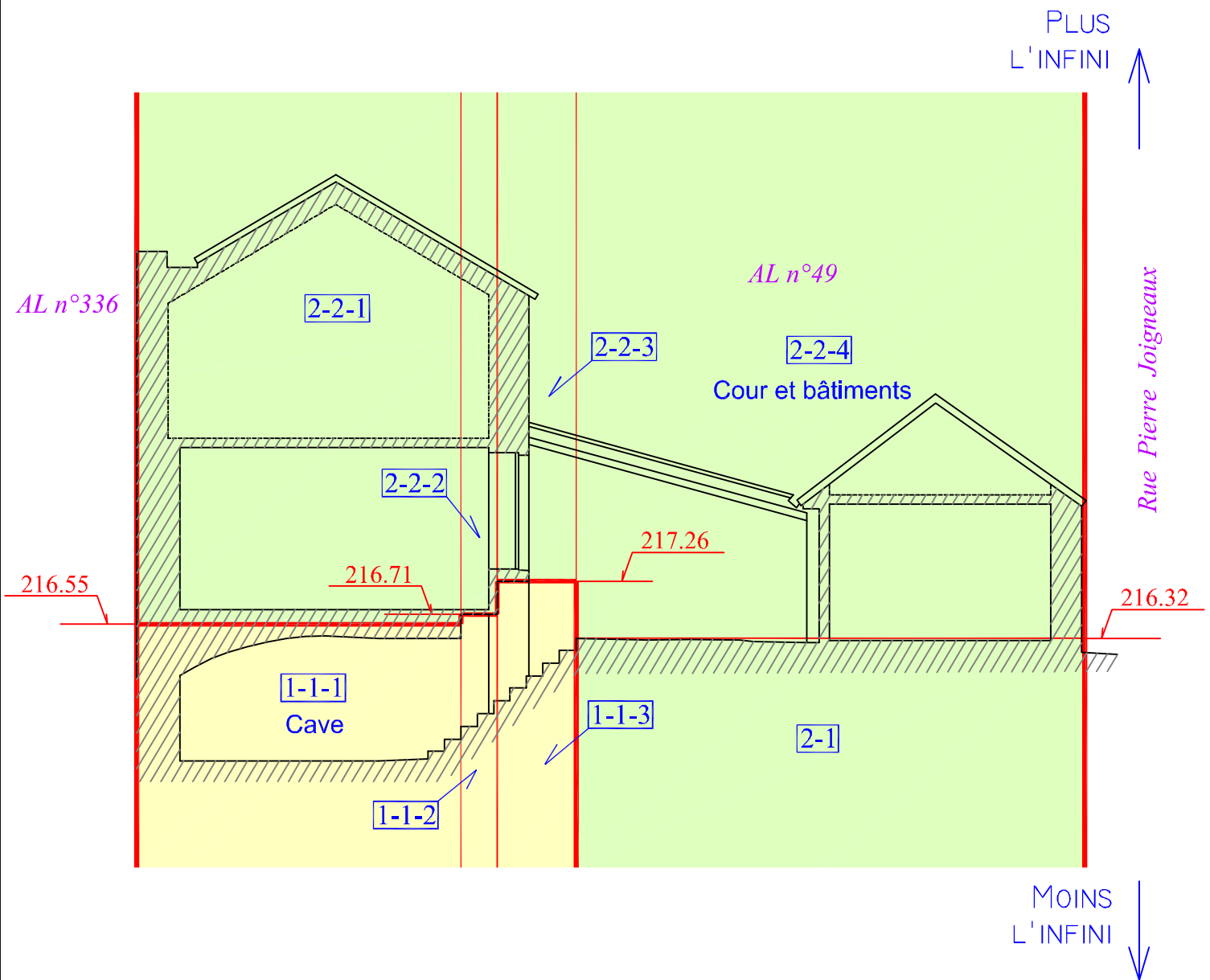
système de coordonnées altimétriques IGN 1969
définies par système GPS

-  Volume 1 : Cave
-  Volume 2 : Cour et bâtiments

Document établi d'après le relevé de l'état des lieux réalisé le 21 novembre 2023 par le cabinet BLC.

La représentation des bâtiments est figurative.

Département de Côte d'Or
Ville de Beaune
Parcelle AL n° 49
DIVISION VOLUMETRIQUE
Coupe AA'
Echelle 1/100 sur A4



Berthet Liogier Caulfuty



géomètres-experts - urbanistes - ingénieurs VRD
paysagistes - environmentalistes
experts en économie immobilière et foncière

11, avenue de Chamboland
B.P. 90042
21 702 NUITS SAINT GEORGES Cedex
Tél : 03.80.61.06.19
E-mail : bhc.contact@bhc-ge.com

D.23n-1904
8 décembre 2023 - V1

3/4

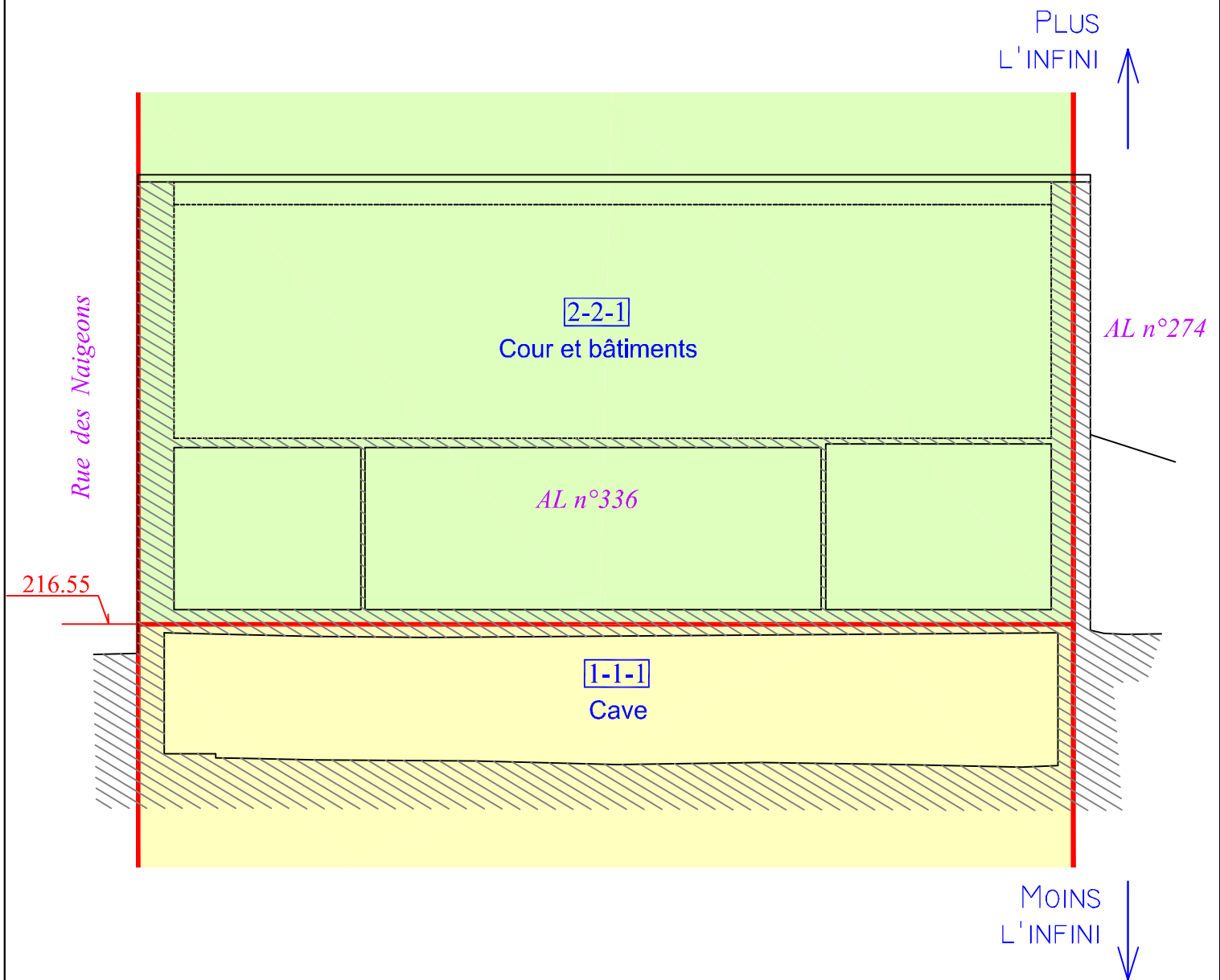
ystème de coordonnées altimétriques IGN 1969
définies par système GPS

-  Volume 1 : Cave
-  Volume 2 : Cour et bâtiments

Document établi d'après le relevé de l'état des lieux réalisé
le 21 novembre 2023 par le cabinet BLC.

La représentation des bâtiments est figurative.

Département de Côte d'Or
Ville de Beaune
Parcelle AL n° 49
DIVISION VOLUMETRIQUE
Coupe BB'
Echelle 1/100 sur A4



Berthet Liogier Caulfuty

géomètres-experts - urbanistes - ingénieurs VRD
paysagistes - environmentalistes
experts en économie immobilière et foncière

11, avenue de Chamboland
B.P. 90042
21 702 NUITS SAINT GEORGES Cedex
Tél : 03.80.61.06.19
E-mail : bhc.contact@bhc-ge.com

D.23n-1904
8 décembre 2023 - V1

4/4